ESTRATTO MAPPA

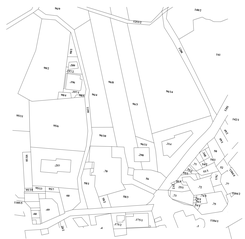

SCALA 1:1000

ESTRATTO P.R.G. TERZOLAS

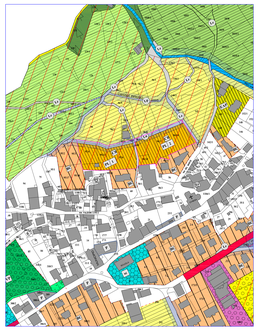

SCALA 1:2000

AREA INTERESSATA DAL PIANO ATTUATIVO

AREA OGGETTO DI PIANO ATTUATIVO

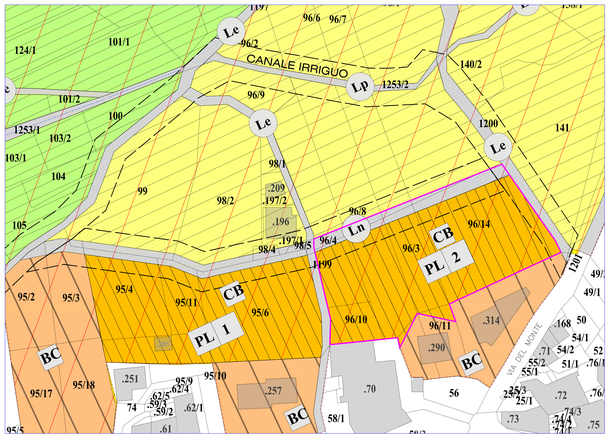

SCALA 1:500

LEGENDA

PERIMETRO CONTINE COMUNALE — PERIMETRO DEL CENTRO ABITATO

AREA RESIDENZIALE ESISTENTE - SATURA (art.40)

AREA RESIDENZIALE DI COMPLETAMENTO (art.41)

AREA DI NUOVA ESPANSIONE TIPO A (art.42)

AREA DI NUOVA ESPANSIONE TIPO B (art.44)

AREA PER ESIGENZA ABITATIVA PUBBLICA - CONVENZIONATA (art.45)

PERIMETRO ZONA SOGGETTA A LOTTIZZAZIONE (art.46)

PERIMETRO ZONA PIANO ATTUATIVO AI FINI SPECIALI (art.47)

AREA ALBERGHIERA (art.47)

AREA PRODUTTIVA DEL SETTORE SECONDARIO LOCALE (art.48)

AREA PRODUTTIVA DEL SETTORE SECONDARIO LOCALE DI PROGETTO (art.49)

AREA A TUTELA AMBIENTALE

PERIMETRO PIANI DI LOTTIZZAZIONE

AREA PER IMPIANTI AGRICOLI - SOSTENIMENTO (art.50)

AREA AGRICOLA (art.51)

AREA AGRICOLA DI PREGIO (art.52)

AREA A BOSCO (art.53)

AREA A PASCOLO (art.53)

AREA PER PARCHEGGI PUBBLICI (art.54)

AREA PER PARCHEGGI PRIVATI (art.54)

AREA A VERDE PRIVATO (art.55)

AREA PER ATTREZZATURE E SERVIZI PUBBLICI DI LIVELLO LOCALE (art.55)

AREA PER IL VERDE PUBBLICO ATTREZZATO (art.56)

INTERESSE ARCHEOLOGICO (art.56)

FIAZZIGA ELIOTTERO (art.57)

DISCARICA (art.60)

CIMITERO (art.61)

FASCIA DI RISPETTO CIMITERIALE (art.62)

FASCE DI RISPETTO STRADALE (art.63)

FASCIA DI RISPETTO DEPURATORE (art.63)

FERROVIA

RETE TRASPORTO ENERGETICO - ELETTRODOTTO (art.64)

VIABILITA' LOCALE - ESISTENTE (art.67 - 68)

VIABILITA' LOCALE - DI RIPRISTINO/RIAPERTO (art.67 - 68)

VIABILITA' LOCALE - DI PROGETTO (art.67 - 68)

VIABILITA' PROVINCIALE - P CATEGORIA (art.67 - 69)

VIABILITA' PROVINCIALE - P CATEGORIA (art.67 - 69)

VIABILITA' PROVINCIALE - P CATEGORIA (art.67 - 69)

PISTA CICLABILE (art.69)

STRADA CON CONTESTUALE CANALE

Studio di Ingegneria Bezzi Ing. Roberto
Via Pozzaglia n.11/C - 38023 Mezzolombardo (TN) - Tel. Fax 0461/606479
C.F. BZZ.RBR.72P27.C794G - P.IVA 01811700.0229

PROVINCIA AUTONOMA DI TRENTO
COMUNE DI TERZOLAS

Oggetto:
Piano attuativo relativo alle p.f. 96/3, 96/4, 96/8, 96/10, 96/11 nel Comune Catastale e Amministrativo di Terzolas.

Titolo:
ESTRATTO MAPPA - ESTRATTO P.R.G.
PLANIMETRIA AREA PIANO ATTUATIVO

Elaborato da:
Ing. Roberto Bezzi

Fotogrammetria:
Ing. Roberto Bezzi

Collaudato:
STATO AUTORIZZATO

Tav. num.: 001

Scala: 1:VARIE

Data: Maggio 2014

Committente:
Amministrazione Comunale Terzolas